



CARNIA E TARVISIANO

“Una montagna si impara a conoscerla davvero
quando ci si dorme sopra”

Julius Kugy

*“You really get to know a mountain
only when you sleep on it”*


Julius Kugy






























































Dolomiti Friulane - Gruppo Cridola
Friulian Dolomites Cridola Group
Photo: Luciano Gaudenzio



Lago di Fusine
Fusine Lake
Photo: Mario Verin



Sauris, località casera Malins e le Dolomiti Pesarine
Sauris, Casera Malins and the Pesarine Dolomites
Photo: Mario Verin



Malga Montasio
Montasio Alm
Photo: Mario Verin



Bosco autunnale - Carnia
Forest during autumn- Carnia
Photo: Mario Verin



Panoramica Monte Mangart dal versante sloveno
View of Mount Mangart from the slovenian side
Photo: Claudio Costerni



Monte Florianca
Mount Florianca
Photo: Carlo Spaliviero



Discesa dal Golovec
Downhill from Golovec
Photo: Nicola Brollo



Foronon del Buinz
Mount Foronon del Buinz
Photo: Claudio Costerni



Lago di Cave del Predil e Cinque Punte
Predil Lake and "Cinque Punte" peaks
Photo: Claudio Costerni - Mario Verin



Alpi Giulie da Acomizza
Julian Alps from Mount Acomizza
Photo: Claudio Costerni



Monte Bivera - Sauris
Mount Bivera - Sauris
Photo: Luciano Gaudenzio



Monte Lussari
Mount Lussari
Photo: Claudio Costerni



Monte Zoncolan
Mount Zoncolan
Photo: Pentaphoto




Foresta di Tarvisio
Tarvisio Forest
Photo: Claudio Beltrame




Sella Nevea
Sella Nevea
Photo: Carlo Spaliviero



Dolomiti - Gruppo dei Monfalconi
Dolomites Monfalconi Group
Photo: Luciano Gaudenzio



Laghi di Fusine
Fusine Lakes
Photo: Carlo Spaliviero - Fabrice Gallina



Alpeggi tra Sauris e Val Pesarina
Pastures between Sauris and Pesarina Valley
Photo: Mario Verin



Malga in Rio Freddo
Rio Freddo Alm
Photo: Mario Verin



Paesaggio innevato - Sella Nevea e Malga Lussari
Snowy landscape - Sella Nevea and Lussari Alm
Photo: Piussi Andrea - Claudio Beltrame



Cima Cacciatore
Cacciatore Peak
Photo: Carlo Spaliviero



Monte Lussari
Mount Lussari
Photo: Bruno Pisani



Monte Lussari
Mount Lussari
Photo: Carlo Spaliviero



Monte Cuestalta - Sauris
Mount Cuestalta - Sauris
Photo: Luciano Gaudenzio



Montasio e Canin
Montasio and Canin group
Photo: Claudio Costerni



Foresta di Fusine
Fusine Forest
Photo: Mario Verin



Come raggiungere la Carnia How to get to Carnia area

IN AUTO

La Carnia è raggiungibile, via autostrada, attraverso la A23 Udine-Tarvisio, uscita Carnia (a soli 33 km da Udine Nord, 60 km da Tarvisio) oppure percorrendo la SS 13 da Udine in direzione Nord. Da ovest è raggiungibile dal Cadore attraverso il passo Mauria o passando per Sappada.

IN TRENO

La stazione più vicina è quella di Carnia, sulla linea Udine-Vienna. È possibile anche scendere a Udine, e da qui proseguire con un autobus di linea verso Tolmezzo, in partenza ad ogni ora. Il percorso è di circa 45 minuti. Per informazioni sugli orari, si può consultare il sito SAF.

IN AEREO

È possibile raggiungere il Friuli Venezia Giulia anche in aereo. Gli aeroporti più vicini sono, in Friuli Venezia Giulia, l'aeroporto di Ronchi dei Legionari; in Veneto, l'aeroporto Marco Polo a Venezia e l'aeroporto Sant'Angelo a Treviso.

BY CAR

You can reach Carnia by highway A23 Udine-Tarvisio, Carnia exit (33 km from Udine Nord, 60 km from Tarvisio), or by SS13 from Udine towards north direction. From Cadore, across "Passo Mauria" or Sappada.

BY TRAIN

The nearest railway station is Carnia, on Udine-Vienna line. You can also get off the train in Udine and catch the bus in Tolmezzo direction (45 minutes). Information about timetables: www.saf.ud.it

BY PLANE

You can reach Friuli Venezia Giulia also by plane. The main airports are: in Friuli Venezia Giulia, Ronchi dei Legionari; in Veneto, Marco Polo in Venezia and Sant'Angelo in Treviso.

Come raggiungere il Tarvisiano How to get to Tarvisiano area

IN AUTO

Il Tarvisiano è raggiungibile, via autostrada, attraverso la A23 Udine-Tarvisio, uscite Pontebba, Malborghetto-Valbruna, oppure Tarvisio (ultima uscita in Italia). Provenendoci da Austria o Slovenia Tarvisio è la prima uscita in Italia.

IN TRENO

La stazione ferroviaria di Tarvisio Boscoverde (a circa 3 km dal centro cittadino) è ben collegata con le corse giornaliere da Udine, Trieste, Venezia in Italia e Villach, Klagenfurt, Graz e Vienna in Austria.

IN AEREO

È possibile raggiungere il Friuli Venezia Giulia anche in aereo. Gli aeroporti più vicini sono, in Friuli Venezia Giulia, l'aeroporto di Ronchi dei Legionari; in Veneto, l'aeroporto Marco Polo a Venezia e l'aeroporto Sant'Angelo a Treviso.

BY CAR

You can reach Tarvisiano Area by highway A23 Udine-Tarvisio, exits of Pontebba, Malborghetto-Valbruna or Tarvisio (last exit in Italy). From Austria and Slovenia, Tarvisio is the first Italian exit.

BY TRAIN

The railway station of Tarvisio Boscoverde (about 3 km from the city centre) is well connected with daily trips from Udine, Trieste, Venezia in Italy and Villach, Klagenfurt, Graz and Vienna in Austria.

BY PLANE

You can reach Friuli Venezia Giulia also by plane. The main airports are: in Friuli Venezia Giulia, Ronchi dei Legionari; in Veneto, Marco Polo in Venezia and Sant'Angelo in Treviso.



FRIULI VENEZIA GIULIA
www.turismofvg.it



INFO E BOOKING

Consorzio di Promozione Turistica del Tarvisiano,
Sella Nevea e Passo Pramollo
via Roma, 14
33018 Tarvisio (UD)

tel: +39 0428 2392
consorzio@tarvisiano.org
www.tarvisiano.org




il Tarvisiano